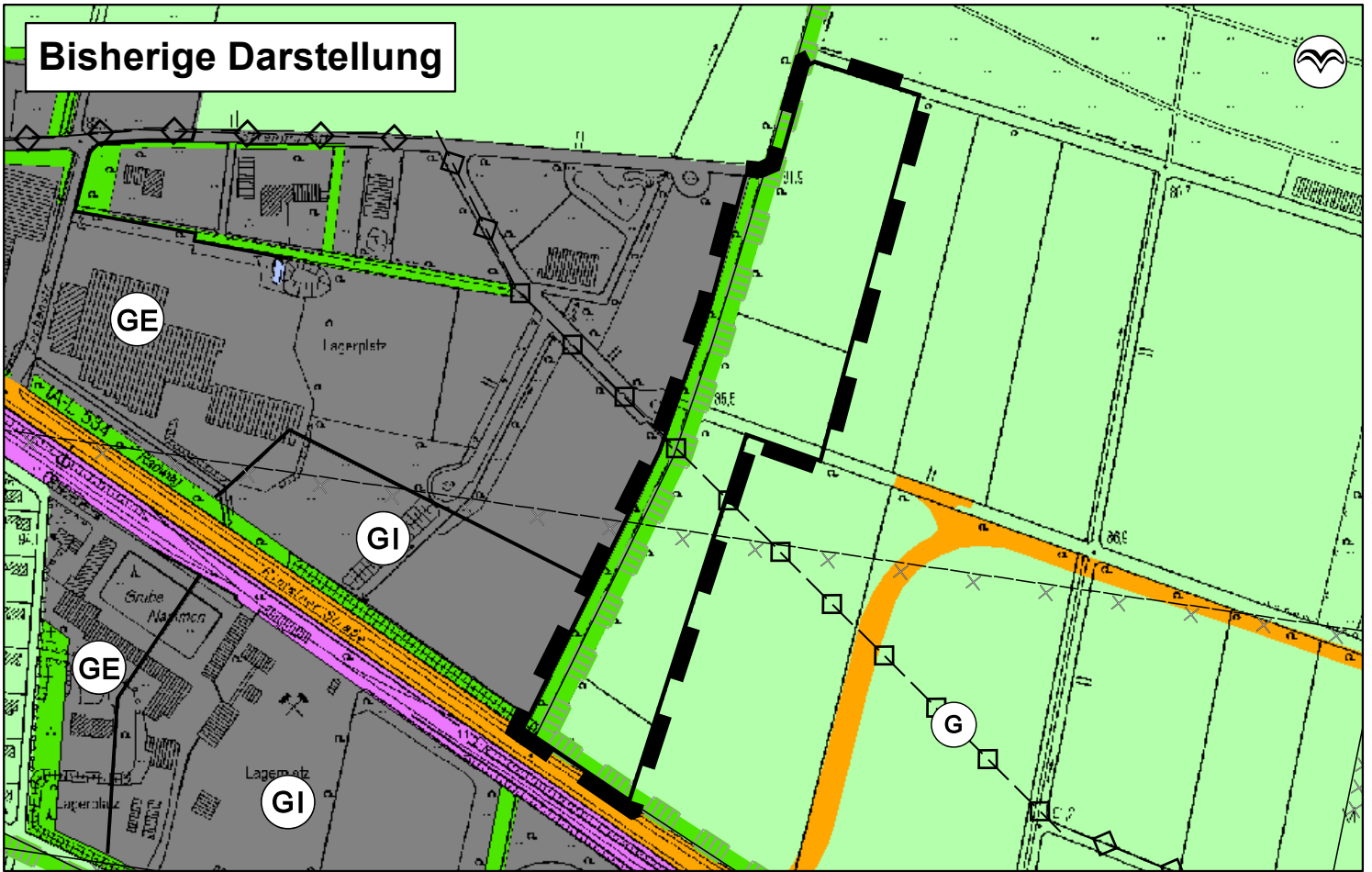
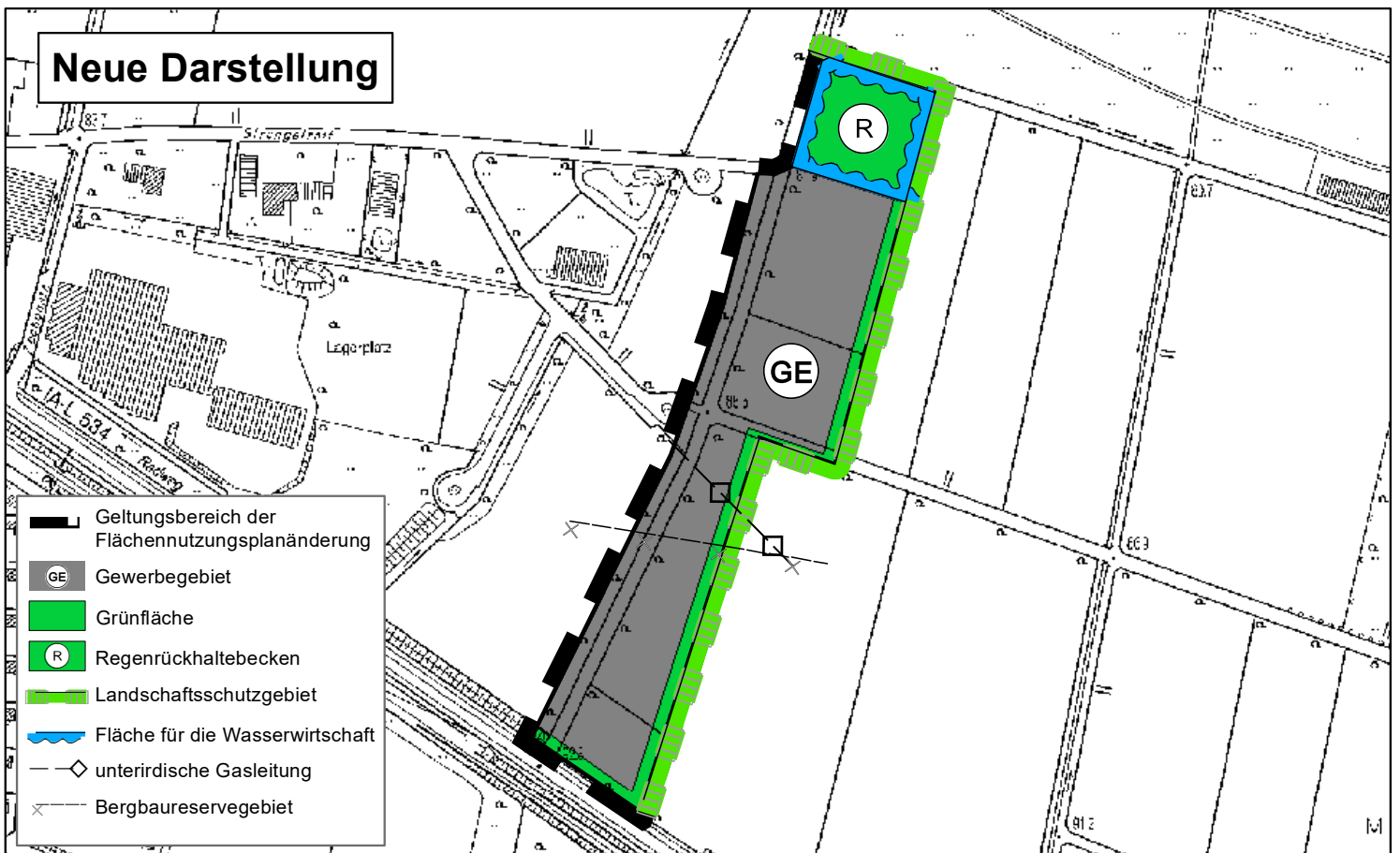










Bisherige Darstellung



Neue Darstellung



-  Geltungsbereich der Flächennutzungsplanänderung
-  Gewerbegebiet
-  Grünfläche
-  Regenrückhaltebecken
-  Landschaftsschutzgebiet
-  Fläche für die Wasserwirtschaft
-  unterirdische Gasleitung
-  Bergbaureservegebiet



Stadt Porta Westfalica
Sachgebiet Stadtplanung

119. Änderung des
Flächennutzungsplanes

© Geobasisdaten: Bezirksregierung Köln,
www.geobasis.nrw.de

© Geo-Basis-DE/Kreis Minden-Lübbecke –
Kataster- und Vermessungsamt/11_BSN-01596



1:5.000